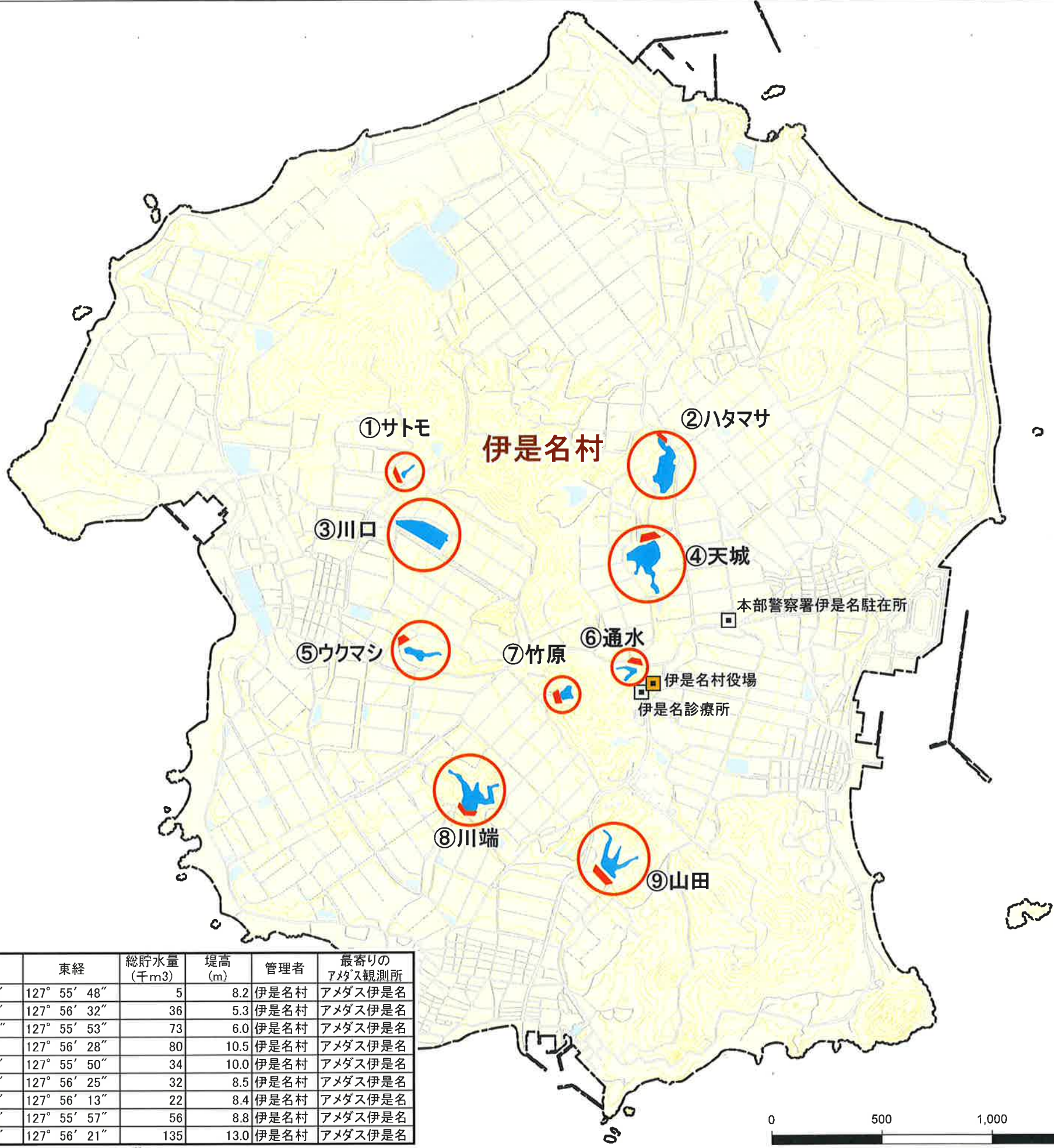
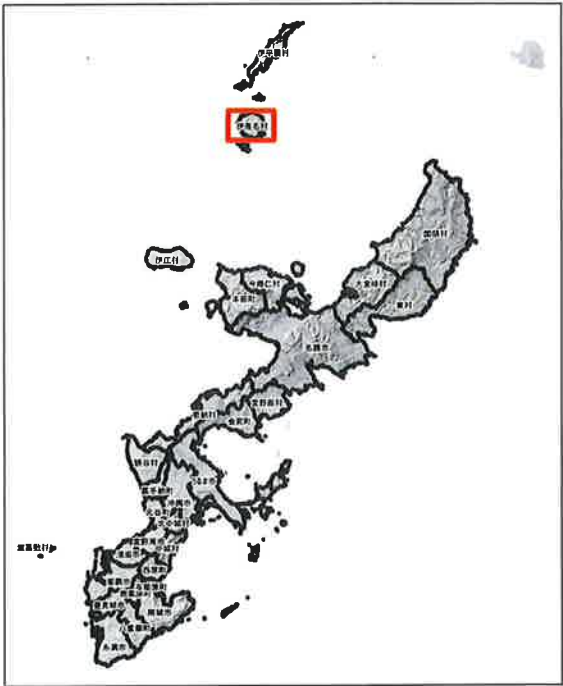
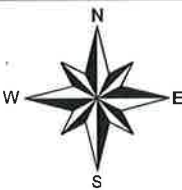


ため池マップ(伊是名村)



- 防災重点ため池
- 堤体
- 市町村機関
- 警察
- 医療機関
- 緊急輸送道路
- 行政区画
- 水域
- 水涯線
- 道路縁
- 等高線

No.	名称	よみ	所在地	北緯	東経	総貯水量 (千m3)	堤高 (m)	管理者	最寄りの アメダス観測所
①	サトモ	(さととも)	勢理客	26° 56' 12"	127° 55' 48"	5	8.2	伊是名村	アメダス伊是名
②	ハタマサ	(はたまさ)	諸見	26° 56' 16"	127° 56' 32"	36	5.3	伊是名村	アメダス伊是名
③	川口	(かわぐち)	勢理客	26° 56' 1.9"	127° 55' 53"	73	6.0	伊是名村	アメダス伊是名
④	天城	(あまぎ)	諸見	26° 56' 3"	127° 56' 28"	80	10.5	伊是名村	アメダス伊是名
⑤	ウクマシ	(うくまし)	勢理客	26° 55' 46"	127° 55' 50"	34	10.0	伊是名村	アメダス伊是名
⑥	通水	(かいみじ)	仲田	26° 55' 45"	127° 56' 25"	32	8.5	伊是名村	アメダス伊是名
⑦	竹原	(たけはら)	伊是名	26° 55' 40"	127° 56' 13"	22	8.4	伊是名村	アメダス伊是名
⑧	川端	(かわばた)	伊是名	26° 55' 24"	127° 55' 57"	56	8.8	伊是名村	アメダス伊是名
⑨	山田	(やまだ)	伊是名	26° 55' 14"	127° 56' 21"	135	13.0	伊是名村	アメダス伊是名



【緊急連絡先】
伊是名村
0980-45-2004

「測量法に基づく国土地理院長承認(使用)R 1JHs 1373」
「国土交通省国土政策局「国土数値情報(国・都道府県データ、市区町村役場データ、警察署データ、消防署データ、緊急輸送道路データ)」を基に沖縄県が編集・加工。